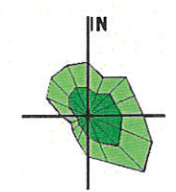
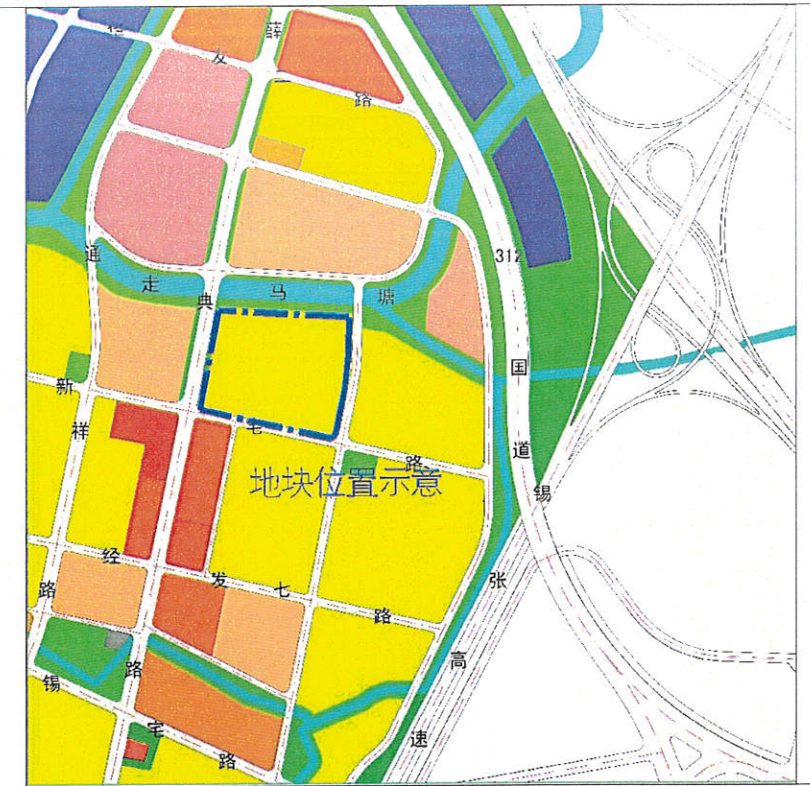
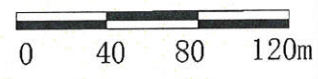


地块区位图



说明：  
本地块一年内未签订国有土地使用权出让合同的，地块规划图自行失效。



图例

- ▬ 道路红线及中心线
- ▬ 高压线及高压控制走廊
- ▬ 可建设用地范围线
- ▬ 轨道交通控制线
- ▬ 建筑控制线
- ▬ 文物保护范围
- ▬ 高层建筑控制线
- ▬ 现状建筑
- ▬ 地下建筑控制线
- ▬ 绿地范围
- ▬ 禁止机动车出入口控制线
- ▬ 尺寸标注
- ▲ 机动车开口方向

X=46339.925  
Y=78053.532 坐标标注



无锡市自然资源和规划局地块规划图

地块位置	规划道路-新宅路-薛典路-用地边界		
地块名称	新宅路与薛典路交叉口东北侧地块	地块编号	XDG-2023-83号
所属行政区	新吴区	日期	2023年11月